

Passau - Linz | Ruta de Peregrinación de San Benito

X60NZ1XDB5 | 8 días



DESCRIPCIÓN GENERAL

En estos tiempos acelerados, es saludable bajar el ritmo y encontrar paz en la naturaleza. La ruta de senderismo de la Peregrinación de San Benito, que conecta Passau con Linz, invita a un viaje conmovedor y placentero, ofreciendo una perspectiva diferente a través de uno de los paisajes fluviales y culturales más importantes de Europa.

Desde la histórica ciudad episcopal de Passau hasta los venerables monasterios de Engelszell y Wilhering, la ruta recorre colinas suaves, orillas del río y rincones llenos de historia, invitando a los caminantes a hacer una pausa y disfrutar plenamente de la belleza del entorno.

RUTA INDIVIDUAL – AUTOGUIADA

DURACIÓN: 8 DÍAS / 7 NOCHES || 14 - 25 km a diario.

FECHAS: Salidas diarias del 25 de abril al 10 de octubre de 2026.

NIVEL: 2.

DETALLES DE LA RUTA: La ruta de senderismo de Passau a Linz es moderada, apta para gente con experiencia intermedia. Sus etapas son mayormente planas o con suaves pendientes, transcurren junto al río y a través de colinas onduladas, lo que permite disfrutar del paisaje sin exigencias técnicas extremas. Se recomienda calzado cómodo, y buena resistencia física.

CIUDAD DE SALIDA Y LLEGADA: Passau - Linz.

ALOJAMIENTO: Hoteles de 3 y 4* y pensiones típicas.

DÍA 1

LLEGADA INDIVIDUAL A PASSAU

Llegada individual a Passau para la peregrinación y registro en el hotel. Passau, ciudad episcopal, fronteriza y comercial, ofrece numerosos atractivos culturales, como su catedral, sus monasterios, iglesias y residencias.



DÍA 2

PASSAU - KASTEN/VICHTENSTEIN

La etapa comienza en la venerable ciudad episcopal de Passau, concretamente en el monasterio paulino de Mariahilf, en Innstadt, en la orilla sur del río Inn. Desde allí, sigue el sendero señalizado "Donausteig Süd" hasta Haibach, donde se cruza la frontera con Austria. A continuación, se asciende hasta la capilla de Maria im Walde y Freinberg (con su torre de observación) y, posteriormente, se continúa a lo largo de las orillas del Danubio, así como por colinas y acequias, hasta Vichtenstein, donde se encuentra su hermoso castillo.

25 km aprox. | Desnivel acumulado: 800 m aprox. | Duración: 8 horas aprox.



DÍA 3

KASTEN/VICHTENSTEIN - ENGELHARTSZELL

La etapa comienza a los pies del imponente castillo de Vichtenstein y asciende hasta el Haugstein (a unos 500 metros sobre el Danubio). Se atraviesa el bosque de Sauwald, en la Alta Austria. A través de senderos, pequeños tramos de carretera y principalmente caminos forestales, se desciende hasta Stadl y desde allí se llega a Engelhartzell, donde se encuentra la abadía de Engelhartzell, situada a orillas del Danubio.

14 km aprox. | Desnivel acumulado: 600 m aprox. | Duración: 5 horas aprox.




DÍA 4

ENGELHARTSZELL - SCHLÖGEN

La etapa hacia Schlögen parte de las orillas del Danubio y asciende por la ladera sur de la ensenada, primero hasta San Egidi. Más adelante, el sendero conduce a la reserva natural "Kleines Kößlbachtal" y desciende de nuevo a la orilla del Danubio hasta Wesenufer. Tras un corto tramo a lo largo del río, la ruta asciende ligeramente hasta Waldkirchen am Wesen y desde allí desciende con vistas al sureste del famoso circuito del Danubio.

24 km aprox. | Desnivel acumulado: 800 m aprox. | Duración: 7,5 horas aprox.



DÍA 5

SCHLÖGEN - PUPPING/EFERDING

La etapa comienza con la famosa vista de Schlögener Schlinge, luego atraviesa la zona montañosa hasta Haibach ob der Donau y continúa hasta Hartkirchen. A continuación, se cruza el valle del bajo Aschach y se desciende hacia la llanura de la cuenca de Eferding.

Distancia: 23 km aprox. | Desnivel acumulado: 450 m aprox. | Duración: 7 horas aprox.



DÍA 6

PUPPING/EFERDING - WILHERING/OTTENSHEIM

Tras salir del monasterio franciscano Shalom de Popping, la etapa discurre primero a lo largo del Aschach hasta el Danubio y luego hacia la ciudad de Eferding, centro de la extensa cuenca del Danubio. Atravesando exuberantes campos de cultivo, la ruta regresa al Danubio y llega al monasterio cisterciense de Wilhering.

Distancia: 24 km aprox. | Desnivel acumulado: 100 m aprox. | Duración: 6 horas aprox.




DÍA 7

WILHERING/OTTENSHEIM - LINZ

La caminata recorre el hermoso valle de Mühlviertel, en el sur de Linz, con vistas a la abadía de Wilhering y a Ottensheim. Antes de llegar a Linz, la ruta de senderismo por el Donausteig asciende hasta el Pöstlingberg, el monumento más emblemático de la ciudad. En el descenso, se llega al centro de la capital del estado.


Distancia: 17 km aprox. | Desnivel acumulado: 700 m aprox. | Duración: 6 horas aprox.



DÍA 8

VIAJE DE REGRESO A CASA O NOCHES ADICIONALES

Tras desayunar, viaje de regreso.



SERVICIOS INCLUIDOS Y NO INCLUIDOS

✓ Servicios incluidos

- 7 noches de alojamiento en la categoría mencionada.
- Desayuno buffet completo.
- Traslado de equipaje de hotel a hotel a Linz (1 pieza de equipaje por persona, máx. 23 kg).
- Trenes de ida y vuelta de Linz a Passau.
- Documentación detallada con información y descripción de la ruta.
- Caja de aperitivos de cortesía (por habitación).
- Servicio telefónico disponible también los fines de semana.

⊗ Servicios no incluidos

- Tasas locales.
- Seguro de asistencia en viaje y cancelación.

PRECIOS 2026

DES DE

699,00 EUR €

- Temporada A: 03.10.26 – 10.10.26.
- Temporada B: 19.09.26 – 02.10.26.
- Temporada C: 25.04.26 – 18.09.26.

PRECIO POR PERSONA	TEMP. A	TEMP. B	TEMP. C

Hab. Doble	699 €	779 €	839 €
Hab. Individual	999 €	1.079 €	1.139 €

Posibilidad de reservar el paquete con vuelos, noches extras, traslados, etc.

Consulte precios.

NOTA SOBRE EL HOTEL

Hacemos todo lo posible por reservar los hoteles mencionados. Si alguno no está disponible, se proporcionará alojamiento en una cadena hotelera de categoría similar.