



AUSTRIAVACACIONES_Los lagos de Salzkammergut

O1A75QYRMS | 8 días



No hay país más bonito en este tiempo... dice una vieja canción folclórica popular. No hay otro paisaje del que se pueda hablar de esta canción popular si no es la región de Salzburgo. Sin duda, pertenece a uno de los tesoros especiales de este mundo. La singularidad también puede ser reconocida por la UNESCO y la región de Hallstatt, fue galardonada con el patrimonio natural y cultural. En algunos lugares especiales solo pueden acceder a pie - todo un regalo.

RUTA AUTOGUIADA

DURACIÓN: 8 DÍAS / 7 NOCHES || 71 Km. aprox.

FECHAS: Salidas diarias del 24 de abril al 18 de octubre de 2026.

NIVEL: De nivel fácil.

DETALLES DE LA RUTA: Caminara por senderos, caminos de piedra y pocas veces por carreteras secundarias. Las etapas no son de más de 3-6 horas de camino y la distancia o pasa de los 500 metros hacia arriba o hacia abajo. Tiene que tener una buena forma física.

CIUDAD DE SALIDA Y LLEGADA: Abersee/Wolfgangsee.

ALOJAMIENTO:

- Cat. A: 7 x en hoteles 3*** superiores y 4****.
- Cat. B: 5 x en hoteles de 3*** + 2 x en hoteles 4****.

DÍA 1

LLEGADA INDIVIDUAL A ABERSEE/WOLFGANGSEE

En pocas horas puedes disfrutar lo mejor de la zona. Comienza con un paseo tranquilo por la orilla del Wolfgangsee desde Abersee y toma el ferry hacia St. Wolfgang, un trayecto corto y muy panorámico. Allí podrás recorrer el pequeño centro histórico, ver la iglesia con su famoso altar y disfrutar de las tiendas y cafés tradicionales. Si prefieres algo más activo, puedes alquilar una bicicleta en Abersee y recorrer un tramo del carril que bordea el lago, o simplemente relajarte en alguna de las zonas de baño con vistas a las montañas.




DÍA 2

ST. WOLFGANG – ST. GILGEN

En barco a St. Wolfgang. A lo largo de la caminata hacia la pared de Falkenstein disfrutará de unas vistas del lago maravilloso. Idílico paisaje por el lago Fürberg que lo llevará hacia el pueblo de Mozart, St. Gilgen. Vuelta en barco.

10,5 km | 4 horas | +354 – 354 m



DÍA 3

DÍA 3: SCHWARZENSEE Y STROBL

En barco hacia St. Wolfgang. A lo largo del Sattel a pie hacia el lago de Schwarzensee, donde la señora Lore de la cabaña del lago le esperará para ofrecer especialidades locales. Baje hacia el valle y al lado de Bürglstein hasta el paisaje del lago Strobl. En autobús hacia la ciudad de los emperadores, Bad Ischl.

11,8 o 15,5 km | 5,5 horas | +395 – 395 m



Barco hacia St. Wolfgang

Traslado en barco para iniciar la jornada.

Caminata hacia Schwarzensee

Recorrido a pie por el Sattel hacia el lago Schwarzensee.

Especialidades locales en cabaña del lago Schwarzensee

Ocasión para degustar platos típicos locales ofrecidos por la señora Lore.

Descenso al valle junto a Bürglstein hasta Strobl

Bajada hacia el lago y contemplete el paisaje de Strobl.

Autobús hacia Bad Ischl

Traslado en autobús a la ciudad de los emperadores, Bad Ischl.

DÍA 4

DÍA DE DESCANSO EN BAD ISCHL

Bad Ischl combina historia imperial, naturaleza y bienestar. Empieza el día visitando la Villa Imperial (Kaiservilla), la antigua residencia de verano del emperador Francisco José y la emperatriz Sisi. Sus jardines son perfectos para un paseo tranquilo.

Después, haz una parada en el histórico Café Zauner, famoso por sus pasteles y su ambiente clásico. Desde allí, puedes caminar por el agradable centro peatonal, cruzar el río Traun y descubrir pequeñas tiendas locales.

Por la tarde, sube en el teleférico al Katrin, la montaña panorámica de Bad Ischl, donde disfrutarás de vistas impresionantes del valle y los lagos cercanos. Si prefieres algo más relajado, el spa Salzkammergut-Therme ofrece piscinas termales y zonas de bienestar ideales para descansar.



DÍA 5

HACIA BAD GOISERN POR LAS ANTIGUAS VÍAS

La sal siempre ha sido una materia importante de la región de Salzburgo. A lo largo del camino del río Ischl llegará hacia el Patrimonio Cultural Mundial, Bad Goisern.

10,5 km | 4 horas | +260 – 180 m



DÍA 6

HACIA HALLSTATT POR LAS ANTIGUAS VÍAS DE LA SAL

Por las antiguas vías de la sal llegará a Salzberg (la montaña de sal) a Hallstatt (antigua mina de sal desde la época celta). La forma es ligeramente ascendente y ofrece maravillosas vistas sobre la pequeña ciudad de Hallstatt y la montaña de Dachstein (la montaña más alta de la Alta Austria). Cruzar el lago con barco y vuelta hacia Bad Goisern.

14,5 km | 4,5 horas | +90 - 90 m



Ruta por Salzberg a Hallstatt

Caminata antigua vía de la sal (mina de sal desde la época celta), vistas espectaculares.

Cruce del lago en barco

Travesía en barco y regreso a Bad Goisern.

DÍA 7

BAD ISCHL - LAGO WOLFGANGSEE

En tren hacia Bad Ischl. A lo largo de la idílica "ruta Elizabeth" llegará al lago Nussensee y a lo largo del río Ischl hacia Strobl. El lago a través de la planera Blinkling hacia Abersee (maravillosas vistas de St. Wolfgang, Schafberg y el lago).

19,5 km | 6 horas | +210 - 140 m (el recorrido se puede acortar en autobús o en barco)



DÍA 8

Salida individual o posibilidad de extender

DÍA 8: SALIDA INDIVIDUAL O POSIBILIDAD DE EXTENDER

✓ Servicios incluidos

- 5 noches de alojamiento en la categoría elegida.
- Desayuno.
- Billetes de todos los barcos del lago Wolfgangsee y Hallstätter See según programa.
- Tren Hallstatt – Bad Goisern y Bad Goisern – Bad Ischl.
- Traslado del equipaje de hotel a hotel.
- Libro de ruta por habitación.

⊗ Servicios no incluidos

- Autobús de Strobl a Bad Ischl (5 €).
- Tasas locales.
- Seguro de asistencia en viaje y cancelación.

EXTRAS OPCIONALES

- Alquiler de GPS: 35 €.
- Reunión de bienvenida en inglés: 45 €.

Posibilidad de reservar el paquete con vuelos, noches extras, traslados, etc. Consulte precios.

DES DE 975,00 EUR €

Temporada A: 24.04.26 – 21.06.26 | 07.09.26 – 30.10.26.

Temporada B: 22.06.26 – 06.09.26.

PRECIO POR PERSONA	TEMPORADA A		TEMPORADA B	
CATEGORÍAS	CAT. A	CAT. B	CAT. A	CAT. B
HAB. DOBLE	1.195 €	895 €	1.250 €	975 €
HAB. INDIVIDUAL	1.580 €	1.150 €	1.650 €	1.215 €